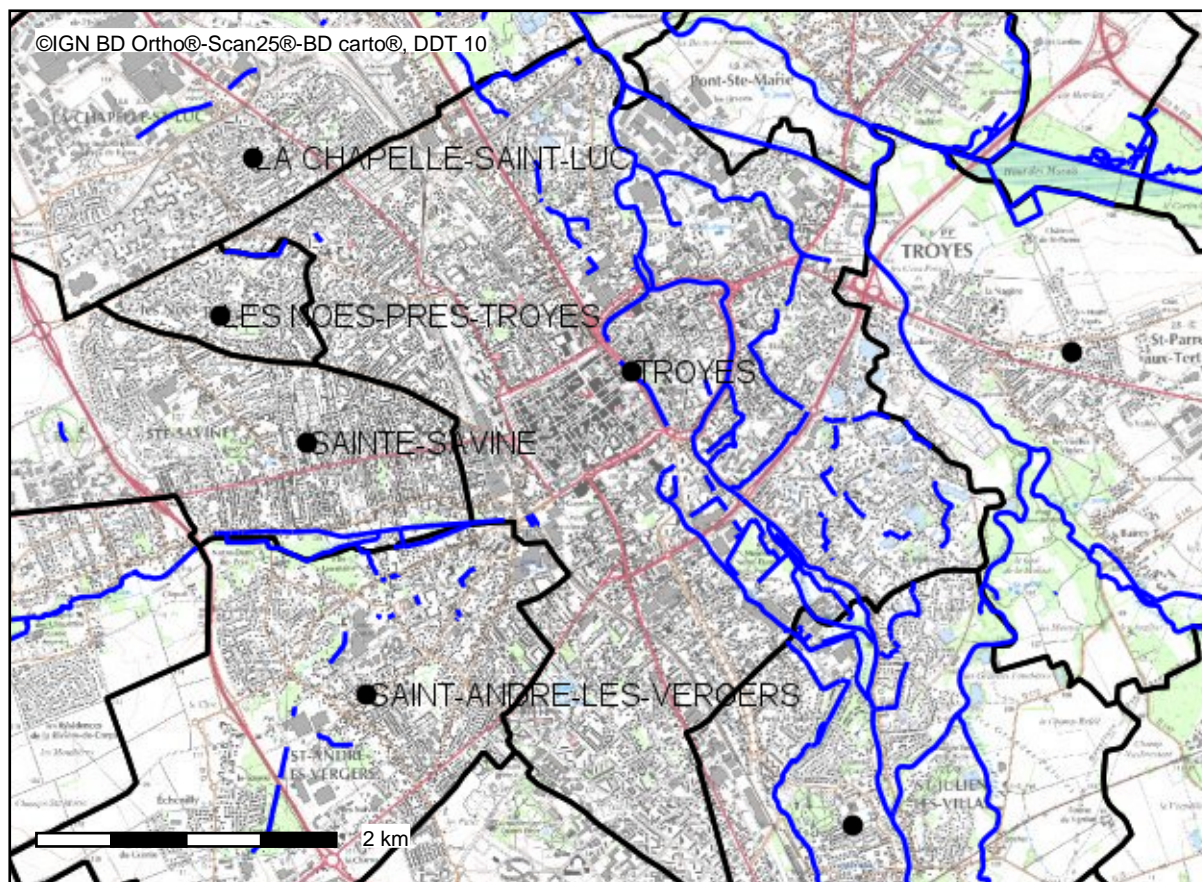




cours d'eau pour la conditionnalité



Conception : DDT 10

Date d'impression : 25-06-2014

 N_COURS_EAU_CONDITION_L_010

 N_COMMUNE_BDC_010

Description :

cours d'eau ou portion de cours d'eau devant être bordés par des bandes enherbées au titre des bonnes conditions agricoles et environnementales, défini par arrêté préfectoral.

Carte publiée par l'application CARTELIE

© Ministère de l'Égalité des territoires et du Logement / Ministère de l'Écologie, du Développement durable et de l'Énergie
SG/SPSSI/PSI/PSI1 - CP2I (DOM/ETER)